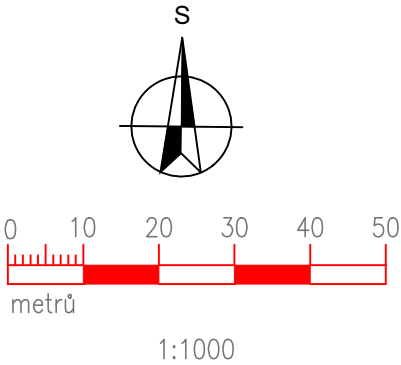


Seznam vlastníků pozemků stavbou dotčených

k. ú.: Hrochův Týnec (648299)

Číslo parcely	Výměra [m2]	Druh pozemku	Způsob využití	List vlastnictví	Vlastník	Podíl	Poznámky
1012/1	997	ostatní plocha	ostatní komunikace	10001	Město Hrochův Týnec, Smetanova 25, 538 62 Hrochův Týnec	1/1	přístup
1012/41	474	ostatní plocha	jiná plocha	10001	Město Hrochův Týnec, Smetanova 25, 538 62 Hrochův Týnec	1/1	přístup
1085/1	9904	vodní plocha	koryto vodního toku přirozené nebo upravené	106	Česká republika; Povodí Labe, státní podnik, Váta Nejedlého 951/8, Slezské Předměstí, 500 03 Hradec Králové	1/1	staveniště
1085/16	8324	vodní plocha	koryto vodního toku přirozené nebo upravené	106	Česká republika; Povodí Labe, státní podnik, Váta Nejedlého 951/8, Slezské Předměstí, 500 03 Hradec Králové	1/1	staveniště
1947	321	ostatní plocha	ostatní komunikace	10001	Město Hrochův Týnec, Smetanova 25, 538 62 Hrochův Týnec	1/1	přístup






KÓTOVÁNO V mm

SOUŘADNÝ SYSTÉM JTSK

VÝŠKOVÝ SYSTÉM BALT PO VYROVNÁNÍ

FORMÁT 2 A4

Ved. odd. proj.	Ing. Petr VÁVRA		Autor. ing.	Ing. Jiří DOSTÁL	 <div>Povodí Labe, státní podnik Vita Nejedlého 951/8 Slezské Předměstí 500 03 Hradec Králové</div>
Zodp. proj.	Ing. Jiří DOSTÁL		Kreslil	Ing. Jiří DOSTÁL	
Kraj:	Pardubický	Obec:	Hrochův Týnec	K.Ú.:	
Investor: Povodí Labe, státní podnik, OIČ, Hradec Králové					
Název akce:					
75_NOVOHRADKA - LEŽÁK, HROCHŮV TÝNEC, OBNOVA OPEVNĚNÍ A ODSTRANĚNÍ NÁNOSŮ					
Příloha:					
Koordinační situace SO 02 (Ležák)					
Datum					březen 2025
Stupeň					ZD
Pořadové číslo					3731
Číslo stavby 129251004					Č. přílohy  <b>B.3.2</b>
Měřítko  1 : 1 000					

LEGENDA:

- PŘÍSTUPOVÁ TRASA NA STAVENIŠTĚ
- ZPEVNĚNÝ DOČASNÝ SJEZD DO KORYTA
- OBVOD STAVENIŠTĚ
- POZEMKY STAVBOU DOTČENÉ